

**PETRUKO AKMUO**

Geologinis gamtos paveldo objektas



Adresas: Varėnos r. sav., Marcinkonių sen.


Lietuvos koordinatų sistema (LKS-94).

Koordinatės: X = 6002894, Y = 522174**Dzūkijos nacionalinis parkas**

Ūlos kraštovaizdžio draustinis

**Sutartiniai ženklai**

-  Gamtos paveldo objekto teritorija
-  Žemės sklypo riba, unik. Nr.

M 1:1 000

- Duomenys:**
- © Valstybinė saugomų teritorijų tarnyba prie Aplinkos ministerijos, 2024 m.
 - Lietuvos Respublikos teritorijos ortofotografinis M 1:10000 žemėlapis ORT10LT
 - © VĮj Statybos sektoriaus vystymo agentūra, 2022-2024 m.
 - Georeferencinio pagrindo kadastro erdvinį duomenų rinkinys GRPK
 - © Lietuvos Respublikos žemės ūkio ministerija, 2024 m.
 - Nekilnojamojo turto kadastras
 - © VĮ Registrų centras, 2025 m.